



ZIEMEĻKURZEME

**"Kandavas rogainingis 2011"
2011.gada 30.aprīlis-1.maijs**

Bijetens nr. 3

Organizē

OK Ziemeļkurzeme

Koordinators Kandavā: Uldis Vēciņš

Karte, distance, rezultāti: Aivars Žogla

Distances dienests: Arvis Henriņš, Ivars Šleiners, Gatis Žogla, Artūrs Žogla

HH saimnieks: Agris Riba

Ēdināšana: Ķīviškrogs, sponsors - sia "Teroči"

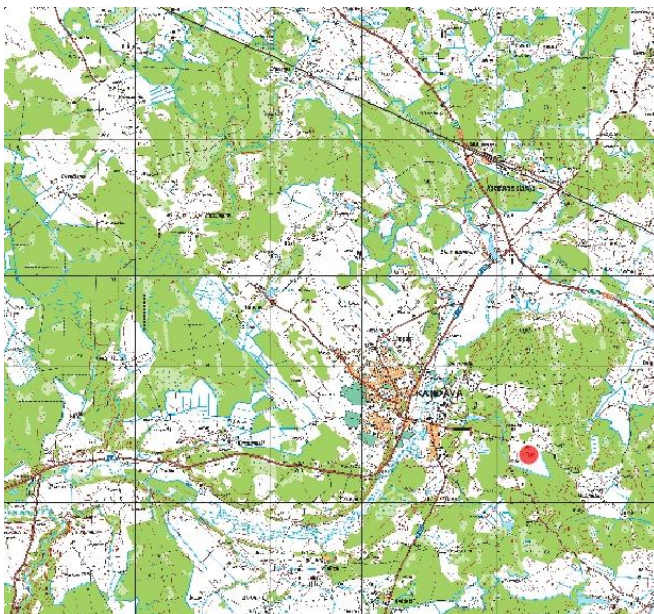
Reģistrācija, u.c.: OKZK biedri, draugi un atbalstītāji.

Sacensību rajons, starta vieta

Kandavas apkaime. **Hash-house – medību šaušanas sporta komplekss „Strautiņi”**. Kandavā ir VIENS luksofors. Šajā krustojumā, braucot no Rīgas puses, jāpagriežas pa kreisi un jābrauc taisni līdz norādei uz sacensību centru.

Saite uz hash-house:

http://www.balticmaps.eu/?lang=lv&draw_hash=bcyovn¢erx=428718¢ery=6321257&zoom=2&layer=map



Noteikumi

Laika limits – 6 vai 12 stundas kājām, 6 stundas velo.

Komandā startē 2-5 dalībnieki. (Individuālie dalībnieki sacensībās piedalīties nevarēs.)

Sacensības notiek saskaņā ar IRF un LOF apstiprinātajiem rogaininga sacensību noteikumiem. Noteikumu latviskā versija publicēta Latvijas rogaininga lapā <http://www.rogaining.lv/noteikumi.htm>

Papildinājumi noteikumiem, īpaši norādījumi.

1. Tikš atļauta suņu atrašanās sacensību vietā, taču katram ir tiesības lūgt saimniekam ierobežot dzīvnieku pārvietošanās iespējas. Distancē iespējama tikšanās ar suņiem un meža dzīvniekiem. Suņi, kas ir savā vajā, ārpus dzīvojamā māju teritorijas uzvedas draudzīgi.
2. Māju pagalmus šķērsot nav atļauts, ja vien tiem cauri neiet ceļš. Mājas ieteicams apiet, lai netraucētu iedzīvotāju naktsmieru. Aizliegtās teritorijas – apdzīvojamā teritorija, dārzi, kapsētas - ir olīvzaļā krāsā. Atklātās teritorijas ir daļēji apstrādātas kā sējumi. Tos šķērsot stingri aizliegts. Teritorijā ir lieli briežu dārzi, kuri iežogoti ar augstu žogu. Kāpt pāri šiem žogiem un citiem augstiem žogiem un elektriskajiem ganiem ir aizliegts. Nelieli žogi var nebūt iezīmēti kartē. Citas aizliegtās teritorijas kartē maskētas ar sarkano režģi. Jāuzmanās upju, strautu un citu ūdenstilpņu tuvumā. Strautu krastos iespējamas bebru alas.

Pārvietojoties Kandavas pilsētā nakts stundās, jāievēro klusums.

3. Navigācijā drīkst izmantot tikai kompasu un sacensību karti. Jebkuras citas iekārtas un līdzekļi var tikt izmantoti mērķiem, kas nav saistīti ar navigāciju.

4. Distances plānošana var tikt veikta ar jebkuriem palīglīdzekļiem.



5. Sacensībās tiks lietoti dalībnieku numuri, kurus sacensību laikā var piestiprināt ekipējumam vai apģērbam. Drošības adatas šim nolūkam dalībniekiem jāgādā pašiem.

Dalībnieka numurs ir A5 izmēra lapa, uz kuras ir komandas nosaukums un numurs, dalībnieka vārds un numurs komandā, dalībnieka SI-kartes numurs.

Piemērs. Komanda *Lēnie zibeni*, komandas numurs *1701*, dalībnieks – *Rets Makvīns*, dalībnieka numurs komandā – *1*, dalībnieka SI-kartes numurs *398721*.

Saņemot numurus, pārbaudiet, vai informācija uz tiem atbilst patiesībai.

Numurs tiks izmantots suvenīru loterijā.

6. Ekipējumam vai apģērbam jāsaturo atstarojošus elementus. Visi sacensību dalībnieki ir paši atbildīgi par satiksmes noteikumu ievērošanu.

7. Distancē jābūt līdzī uzlādētam mobilajam telefonam.

Dalībnieku Grupas

MO, WO, XO - vīriešu, sieviešu vai jauktās *open* grupas, visu komandas dalībnieku vecums no 18 gadiem. Komandā var būt 15-17 gadus veci dalībnieki, ja vismaz viena komandas dalībnieka vecums ir 21 vai vairāk gadi.

MV, WV, XV – vīriešu, sieviešu vai jauktās senioru grupas, visu komandas dalībnieku vecums no 40 gadiem.

MSV, WSV, XSV – vīriešu, sieviešu vai jauktās *super-senioru* grupas, visu komandas dalībnieku vecums no 55 gadiem.

Velo – tas pats, kas MO,WO,XO.

Family - ģimeņu grupa, komandā ir vismaz 2 paaudžu vienas ģimenes dalībnieki un vismaz **viena dalībnieka vecums ir 14 vai mazāk gadi, tikai 6 stundu laika limits.**

Dalībnieki paši atbildīgi par savu veselības stāvokli un apdrošināšanu. Distanci iespējams veikt, izvēloties maršrutu tā, lai nepakļautu veselību un dzīvību briesmām. Jebkuri riski, ko uzņemas dalībnieki, ir pašu dalībnieku atbildībā.

Sacensību Programma

30.aprīlis

no 16:00 dalībnieku ierašanās,
17:30 karšu izsniegšana 6 stundu sacensībām

18:00 6 stundu starts

20:00 karšu izsniegšana 12 stundu sacensībām

21:00 12 stundu starts

24:00 6 stundu finišs

1.maijs

24:30 6 stundu sacensību beigas

1:00 6 stundu sacensību noslēguma pasākums

9:00 12 stundu finišs

9:30 12 stundu sacensību beigas

10:00 12 stundu sacensību noslēguma pasākums

Apvidus

Majestātiskā Abavas senleja ar pietekupju un strautu gravām. Visas iespējamās reljefa formas – no plašiem līdzenumiem, līdz pamatīgi „saburzītam” reljefam un „mūžamežiem”. Ceļu tīkls sazarots, taču, galvenokārt, atklātajā teritorijas daļā. Baudīsim un saudzēsim dabas pavasara atmodu vienā no skaistākajām Latvijas vietām.

Distance, KP un atzīmēšanās

Sacensību rajonā tiks izvietoti 50 kontrolpunkti - orientēšanās prizmas ar atstarotājiem. Atzīmēšanās sistēma – Sportident. Kontrolpunkti ir ar vērtībām no 3 līdz 7 punktiem. Punktu vērtības ir KP numura desmitu skaitlis, piemēram, KP ar numuru 33 komandai dod 3 punktus, KP ar numuru 63 dod 6 punktus.

Kopējā KP punktu summa - 250 punkti.

Attālums „pa ideālo taisno” starp visiem KP ~75km.

Katram dalībniekam tiek piestiprināta sava SI-karte. KP ar savu SI-karti atzīmējas tas komandas dalībnieks, kura dalībnieka numurs atbilst norādei uz SI stacijas.

Piemērs (dabā neeksistē).

KP47

ja komandā ir **2** dalībnieki, atzīmējas komandas dalībnieks ar dalībnieka numuru **1**;

ja komandā ir **3** dalībnieki, atzīmējas dalībnieks ar dalībnieka numuru **2**;

ja komandā ir **4** dalībnieki, atzīmējas dalībnieks ar dalībnieka numuru **2**;

ja komandā ir **5** dalībnieki, atzīmējas dalībnieks ar dalībnieka numuru **5**.

Pārējie komandas dalībnieki šajā KP neatzīmējas.



Punkti par atzīmēšanos ar KP neatbilstošu SI-karti netiks ieskaitīti. Komandai tiks ieskaitīti punkti tikai no SI-kartēm, kurām nebūs bojāts(pārrauts) stiprinājums.

Karte

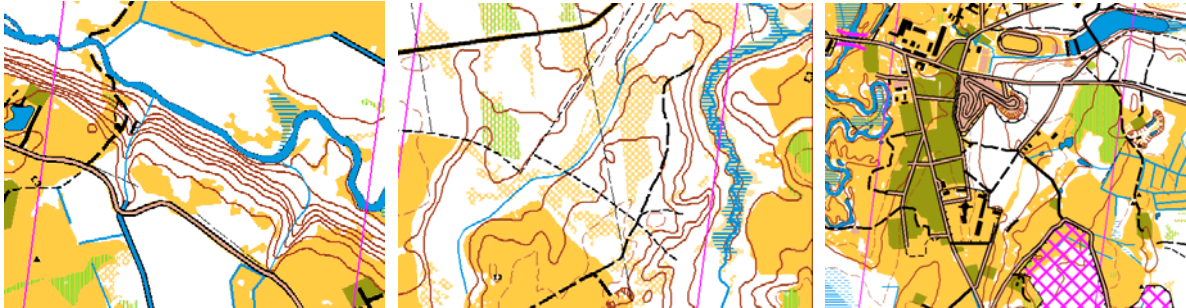
Mērogs 1:25000, H = 5m, S ~ 125km².








Vienkāršoti orientēšanās karšu apzīmējumi, paskaidrojumi tiks doti uz kartes: baltā krāsa – mežs, tumši dzeltenā – lauki, atklātas vietas; gaiši dzeltenā –pusatklātas vietas, izcirtumi, jaunaudzis, reti koki, krūmi; ceļu apzīmējumi kartē ir atbilstoši pārvietošanās iespējām. Magnētisko ziemeļu līnijas dotas ar intervālu 1km.

Kartes lapas izmērs – 50cmx58cm, tipogrāfijas druka, mīkstais lamināts, KP uz kartes, ūdensdrošs, taču papildus pasākumi kartes aizsardzībai pret mitrumu būtu ieteicami, aplīmējot ar skoču kartes malas (skočs dalībniekiem jānodrošina pašiem). KP leģendas – teksta aprakstu veidā uz atsevišķas A4 lapas.

Rogaininga karte sagatavota, izmantojot 1:10000 mēroga topogrāfiskās augstumlīknes, ortofoto (2007.), teritorijas pārstaigāšanas un citu informāciju.

Kartes paraugi



1		Ceļi.
2		
3		1 – 4 lieli ceļi, braucami.
4		5 – meža ceļi, ceļi, kas radušies meža darbu rezultātā, vietām ar dziļām risēm. Ne visi meža izvešanas ceļi ir kartē.
5		6 – kvartālstīgas, pārvietošanās iespējas pa tām ir no necaurejamām līdz braucamām.
6		7 – vecie ceļi, ļoti daudzveidīgi, var būt pat izzūdoši, ar koku sagāzumiem, bet vietām – pat braucami.
7		

Ūdeņi un mežs

Teritoriju šķērso Abavas upe, kuras šķērsojumu vietas kartē ir atzīmētas. Mazās upītes un strauti ir pārbrienami vai šķērsojami pa kritušiem kokiem vai bebru dambjiem (kartē nav atzīmēti). Mazajām upītēm ir vietām ir mitras palienas, kurās var būt bebru alas. Esiet uzmanīgi, tuvojoties krastam! Grāvji, izņemot dažus, kas atzīmēti ar melnu krasta līniju, ir viegli pārvarami. Nelieli grāvji, mazi strauti nogāzēs var nebūt parādīti kartē. Mežos ir ievērojams pamežs, daudz mitras, pārpurvotas vietas. Kartē var būt neiezīmēti daži šī pavasara jaunie izcirtumi. Atsevišķās teritorijas daļās notiek aktīva mežizstrāde. Raustītais zilais svītrojums kartē nozīmē mitru, pārpurvotu teritoriju, nepārtrauktais tievais svītrojums – slapjš purvs.

Soda punkti

Par katru pilnu nokavētu minūti komanda saņem 2 soda punktus, kas tiek atskaitīti no komandas savākto punktu skaita. Par finišu ar **30 minūšu** un vairāk nokavēšanos komandas kopējais rezultāts ir 0 punkti.

Dzirdināšanas punkti, ēdināšana, serviss

Sacensību rajonā tiks izvietoti divi neapkalpojami dzirdināšanas punkti ar ūdens rezervuāriem. To atrašanās vieta ir atbilstoši marķēta kartē ar „glāzītes” simbolu un precizēta ar sarkanu punktu. Šie dzirdināšanas punkti vairāk noderēs 12 stundu komandu iespējamiem distanču plānojumiem. Papildus kartē atzīmētas arī vietējās ūdens ņemšanas vietas, tajā skaitā ar minerālūdeni.

Lietot ūdeni no citiem dabiskiem avotiem nav ieteicams.

Ēdināšana - pēc finiša, tā būs pieejama no plkst. 22:00.

Provizoriskā ēdienkarte – zupas, bulciņa, sulas dzēriens.

Ēdināšana, auto novietošana, teltis vieta iekļautas dalības maksā. Dalībnieku lietošanai pieejamas tualetes, atkritumu maisi.

Papīri, tukšās pudeles u.tml. NAV jāatstāj mežā, bet jāatnes un jāizmet tam paredzētās vietās. Pēc finiša būs pieejama duša.

Pieteikumi

Pieteikumus komanda iesniedz **tikai tiesšaistē**, aizpildot pieteikuma formu OK Ziemeļkurzeme mājas lapā <http://www.okzk.lv> Pieteikumiem tiks piešķirts statuss: *reģistrēts* (uzreiz pēc pieteikuma iesniegšanas, maksājumu izdarīt vēl nevar), *apstiprināts* (komanda var izdarīt maksājumu), *dalībnieks* (maksājums saņemts).

Reģistrēšanās no **2009.gada 1.februāra līdz 2009.gada 15.aprīlim**.

Organizatori garantē SI-kartes nomu 100 dalībniekiem (īres maksa tiks prasīta tādā apmērā, kā to organizatoriem prasīs iznomājamo SI karšu īpašnieki). Vēlams lietot savas (draugu) SI kartes. Ņemot vērā atzīmēšanās specifiku, derēs jebkuras SI kartes.

Dalības maksa

O un V grupās - 8 LVL katram komandas dalībniekam;

SV grupās – 7 LVL katram komandas dalībniekam;

Family grupā – 7 LVL tikai tiem komandas dalībniekiem, kas atbilst O vai V grupu dalībnieku vecumam;

OK Ziemeļkurzeme biedriem – 5 LVL katram.

Nozaudētas irētās SI-kartes vērtība jāatlīdzina sekojošā apmērā: SI-6 – 35LVL, SI-5 - 20LVL, SI-8 – 25LVL

Dalības maksu par komandu kopumā pēc pieteikuma apstiprināšanas var pārskaitīt uz OK Ziemeļkurzeme kontu (skat. *OK Ziemeļkurzeme konta rekvizīti*), norādot maksājuma mērķi "rogainings" un komandas nosaukumu.

Dalības maksu varēs samaksāt arī sacensību centrā.

Dalības maksas sedz karšu izgatavošanas, ēdināšanas, sacensību centra īres un citus organizatoriskos izdevumus.

Pieteikšanās laikā no 16.04. līdz 27.04. tikai ar savām SI kartēm par paaugstinātu dalības maksu, ja organizatoriem būs iespēja nodrošināt visu, kas tiek piedāvāts pārējiem sacensību dalībniekiem (rogain@okzk.lv).

Atsevišķu komandas dalībnieku aizvietošana ir atļauta (rogain@okzk.lv).

Apbalvošana

Tiks apbalvotas labāko rezultātu ieguvējas komandas katrā laika un dalībnieku grupā. Apbalvojamo komandu skaitu organizatori var mainīt atkarībā no startējušo komandu skaita grupās un sacensību budžeta. Sacensību dalībnieki varēs piedalīties suvenīru loterijās, kas notiks sacensību noslēguma pasākumos.

Apmešanās iespējas, naktsmitnes

http://www.okzk.lv/rogaine/rog2011/Kandava_ACCOM_2011_upd.pdf

Informācija un jautājumi/atbildes

WWW: <http://www.okzk.lv> lapas runātavā

OK Ziemeļkurzeme konta rekvizīti

Reģ. nr. 40008111499

Juridiskā adrese: Lauri, Ugāles pagasts, Ventspils raj.

Konts: LV44HABA0551016204530 (Swedbank)

Pirmsstarta informācija (komandu numuri, reģistrēšanās procedūra, u.c.) tiks publicēta 28.aprīlī.



z/s „Strautiņi” šautuve

HOTEL KANDAVA

