



VENTSPILS DIGITĀLAIS CENTRS

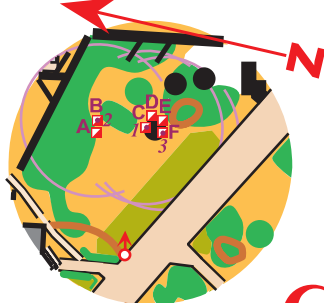
Pre-O nakts distances risnājumu kartes

Navigācijas vietu, KP zīmju izvietojums dabā un pareizās atbildes

Jūrmala

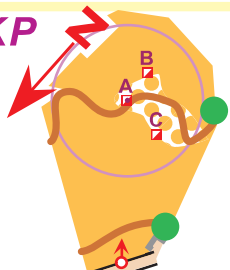
2016. gada 22.aprīlī,
Jūrmala, Vaivari.

Laika KP sektors



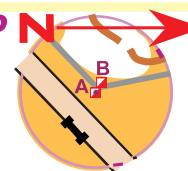
1 AF	▲		○	C
2 AF	⊗	⊗	⊖	B
3 AF	▲		♀	F

1.KP



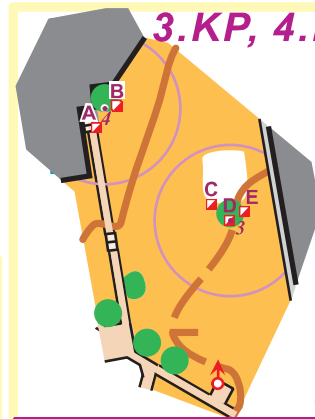
1 AC	⊙		○	A
------	---	--	---	----------

2.KP N



1 AC	↗		⊖	A
------	---	--	---	----------

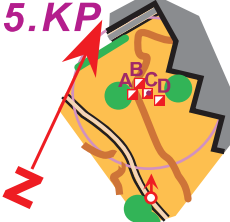
3.KP, 4.KP



3 AE	△		♀	D
------	---	--	---	----------

4 AE	⊗		♀	Z
------	---	--	---	----------

5.KP



5 AD	△	⊗	⊖	C
------	---	---	---	----------

6.KP



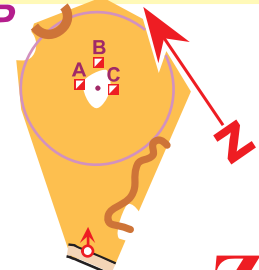
6 AB	↓	△	⊖	B
------	---	---	---	----------

7.KP



7 A	⊗		○	Z
-----	---	--	---	----------

9.KP



8 AC	⊗		○	Z
------	---	--	---	----------

10.KP

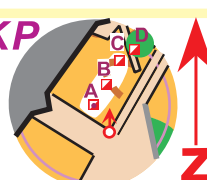


10 AD	⊗		○	B
-------	---	--	---	----------

8.KP



11.KP



11 AD	⊗		○	B
-------	---	--	---	----------



Īpašie apzīmējumi



KP aplis ar centru un uzdevuma kārtas numuru

Centra punkta atrašanās vieta atbilst attiecīgā uzdevuma KP vietas aprakstam jeb leģendai

♂ Navigācijas vieta



KP zīmju izvietojums un to apzīmējums

Mērogs 1:1000

Sagatavoja
Jānis Bergs

